



«СОГЛАСОВАНО»

Заместитель главы Администрации
Вахитовского и Приволжского районов
г. Казани

Р.Р. Сафин

2023г.

«СОГЛАСОВАНО»

Начальник отделения пропаганды
ОГИБДД УМВД России г. Казани, майор
полицейский

А.М. Валеева

« » 2023г.



«УТВЕРЖДАЮ»
Директор МБОУ «Школа №150»
Приволжского района г. Казани

О.И. Щербина

« » ДОКУМЕНТОР: 2023г.



ПАСПОРТ

дорожной безопасности образовательной организации
Муниципальное бюджетное общеобразовательное учреждение
«Средняя общеобразовательная русско-татарская школа №150»
Приволжского района г. Казани

2023 год

Общие сведения

Муниципальное бюджетное общеобразовательное учреждение
«Средняя общеобразовательная русско-татарская школа №150»

Приволжского района города Казани

(Полное наименование образовательной организации)

Тип образовательной организации: **общая образовательная организация**

Юридический адрес: **420138 ул. Дубравная, д. 45**

Фактический адрес: **420138 ул. Дубравная, д. 45**

Руководители образовательной организации:

Директор **Щербинина Ольга Ивановна**

(фамилия, имя, отчество)

268-20-74

(телефон)

Заместитель директора

по учебной работе

Закирова Дина Азатовна

(фамилия, имя, отчество)

268-13-93

(телефон)

Заместитель директора

по воспитательной работе

Хайруллина Альфия Альфредовна

(фамилия, имя, отчество)

268-13-93

(телефон)

Начальник отдела образования
по Вахитовскому и Приволжскому
районам г.Казани

+7(843) 224 35 30

Старший инспектор (по пропаганде БДД)
отделения пропаганды БДД ОГИБДД
УМВД России по г.Казани,
капитан полиции

Ответственные работники
за мероприятия по профилактике
детского травматизма

Заместитель директора: **А.А.Хайруллина 268-13-93**

(телефон)

Куратор по направлению ДДТТ: **Р.Р.Закирова**

(должность)

(фамилия, имя, отчество)

работник дорожно-эксплуатационной
организации, осуществляющей
содержание улично-дорожной
сети (УДС)*

_____ (фамилия, имя, отчество)

_____ (телефон)

Руководитель или ответственный
работник дорожно-эксплуатационной
организации, осуществляющей
содержание технических средств
организации дорожного
движения (ТСОДД)*

_____ (фамилия, имя, отчество)

_____ (телефон)

Количество обучающихся (учащихся, воспитанников) 973

Наличие уголка по БДД рекреация 1-го этажа

(если имеется, указать место расположения)

Наличие класса по БДД кабинет №301

(если имеется, указать место расположения)

Наличие автогородка (площадки) по БДД не имеется

Наличие автобуса в образовательной организации не имеется

(при наличии автобуса)

Владелец автобуса _____

(ОО, муниципальное образование и др.)

Время занятий в образовательной организации:

1-ая смена: **8 час. 00 мин. – 14 час. 50 мин.**

2-ая смена: **12 час. 35 мин. – 17 час. 10 мин.**

внеклассные занятия: **14 час. 00 мин. – 16 час. 20 мин.**

Телефоны оперативных служб:

Единая дежурно-диспетчерская служба (ЕДДС) (для звонков с мобильных телефонов.
Бесплатно, работает даже без sim-карты) — 112

Пожарная служба 101 (с городских и мобильных телефонов)

Полиция 102 (с городских и мобильных телефонов)

Скорая медицинская помощь 103 (с городских и мобильных телефонов)

Горгаз 104 (с городских и мобильных телефонов)

ЕДИНЫЙ ОБЩЕРОССИЙСКИЙ детский телефон доверия 8(800)2000-122

* Дорожно-эксплуатационные организации, осуществляющие содержание УДС и ТСОДД, несут ответственность в соответствии с законодательством Российской Федерации (Федеральный закон «О безопасности дорожного движения» от 10 декабря 1995 г. № 196-ФЗ, Кодекс Российской Федерации об административных правонарушениях, Гражданский кодекс Российской Федерации)

Содержание

I. План-схемы образовательной организации (сокращение – ОО).

1. Район расположения образовательной организации, пути движения транспортных средств и детей (обучающихся).
2. Организация дорожного движения в непосредственной близости от образовательной организации с размещением соответствующих технических средств организации дорожного движения, маршруты движения детей и расположение парковочных мест.
3. Маршруты движения организованных групп детей от образовательной организации к стадиону, парку или спортивно-оздоровительному комплексу.
4. Пути движения транспортных средств к местам разгрузки/погрузки и рекомендуемые безопасные пути передвижения детей по территории образовательной организации.

II. Информация об обеспечении безопасности перевозок детей специальным транспортным средством (автобусом).

1. Общие сведения.
2. Маршрут движения автобуса образовательной организации.
3. Безопасное расположение остановки автобуса у образовательной организации.

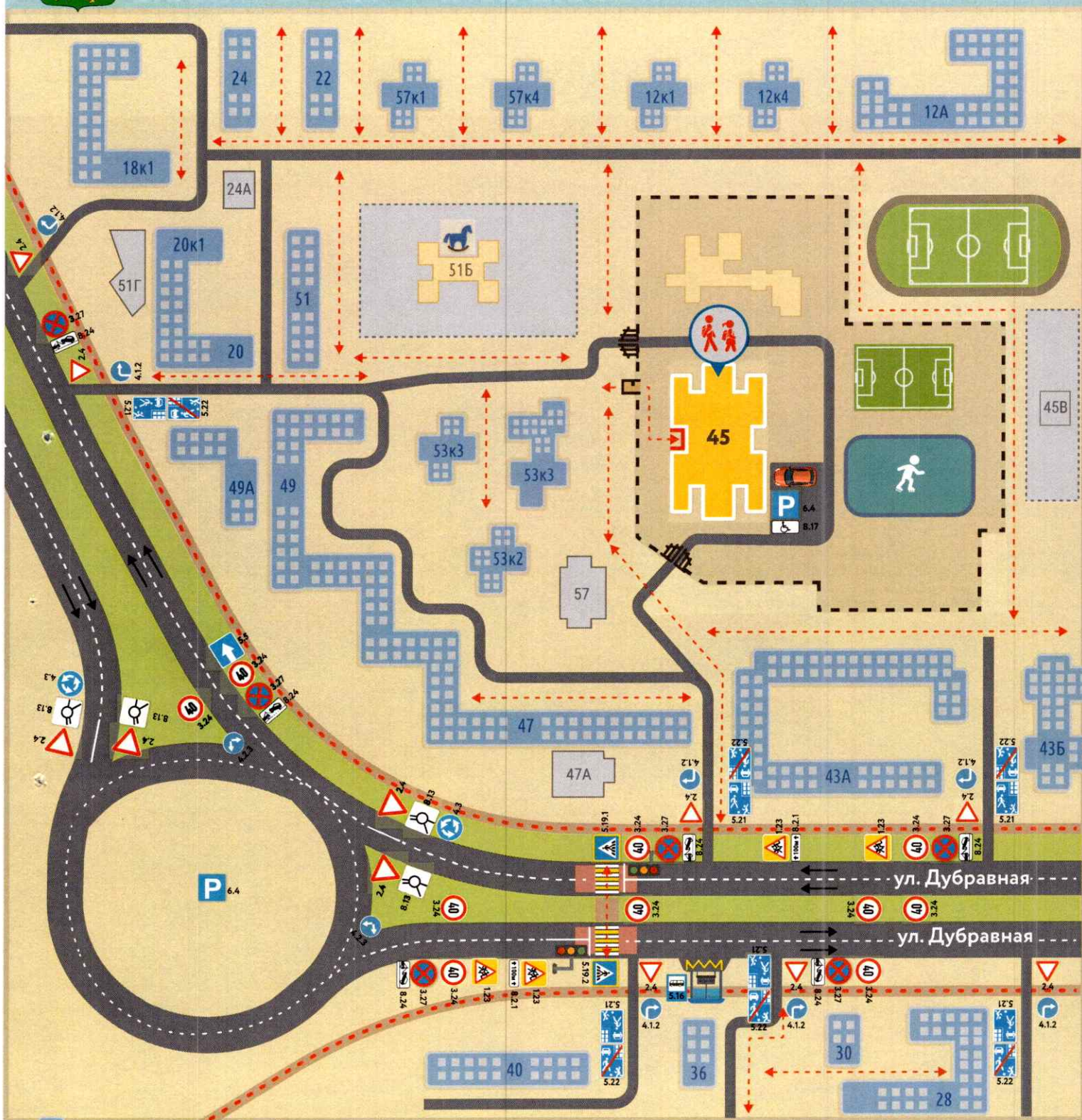
III. Приложения.

План-схема пути движения транспортных средств и детей при проведении дорожных ремонтно-строительных работ вблизи образовательной организации.



I. План-схемы МБОУ «Школа №150» г.Казань

1. Район расположения МБОУ «Школа №150» г.Казань , пути движения транспортных средств и обучающихся



- 25 жилая застройка
- опасные участки
- проезжая часть
- направление движения транспортного потока
- тротуар
- рекомендуемое направление движения обучающихся
- ворота
- калитка



Муниципальное бюджетное общеобразовательное учреждение «Средняя общеобразовательная русско-татарская школа №150»
Приволжского района города Казани
420138, Республика Татарстан, г. Казань, ул. Дубравная, д. 45

Рекомендации к составлению план-схемы района расположения образовательной организации

1. Район расположения образовательной организации определяется группой жилых домов, зданий и улично-дорожной сетью с учетом остановок общественного транспорта (выходов из станций метро), центром которого является непосредственно образовательная организация;

2. Территория, указанная на схеме, включает:

- образовательную организацию;
- стадион вне территории образовательной организации, на котором могут проводиться занятия по физической культуре (*при наличии*);
- парк, в котором могут проводиться занятия с детьми на открытом воздухе (*при наличии*);
- спортивно-оздоровительный комплекс (*при наличии*);
- жилые дома, в которых проживает большая часть детей данной образовательной организации;
- автомобильные дороги и тротуары.

3. На схеме обозначены:

- расположение жилых домов, зданий и сооружений;
- сеть автомобильных дорог;
- пути движения транспортных средств;
- пути движения детей в/из образовательную организацию;
- опасные участки (места несанкционированных переходов на подходах к образовательной организации, места имевших место случаев дорожно-транспортных происшествий с участием детей-пешеходов и детей-велосипедистов);
- уличные (наземные – регулируемые / нерегулируемые) и внеуличные (надземные и подземные) пешеходные переходы;
- названия улиц и нумерация домов.

Схема необходима для общего представления о районе расположения образовательной организации. На схеме обозначены наиболее частые пути движения детей от дома (от отдаленных остановок маршрутных транспортных средств) к образовательной организации и обратно.

При исследовании маршрутов движения детей необходимо уделить особое внимание опасным зонам, где дети пересекают проезжие части дорог не по пешеходному переходу.



2. Организация дорожного движения в непосредственной близости от МБОУ «Школа №150» г.Казань с размещением соответствующих технических средств организации дорожного движения, маршруты движения организованных групп обучающихся и расположение парковочных мест



ул. Дубравная

- 25 жилая застройка
- проезжая часть
- тротуар
- опасные участки
- искусственное освещение
- направление движения транспортного потока
- рекомендуемое направление движения обучающихся
- рекомендуемое направление движения обучающихся от остановок частных транспортных средств
- ворота
- калитка



Муниципальное бюджетное общеобразовательное учреждение «Средняя общеобразовательная русско-татарская школа №150»
Приволжского района города Казани
420138, Республика Татарстан, г. Казань, ул. Дубравная, д. 45

Рекомендации к составлению схемы организации дорожного движения в непосредственной близости от образовательной организации

1. Схема организации дорожного движения ограничена автомобильными дорогами, находящимися в непосредственной близости от образовательной организации.

2. На схеме обозначаются:

- здание образовательной организации с указанием территории, принадлежащей непосредственно образовательной организации (при наличии указать ограждение территории);

- автомобильные дороги и тротуары;

- уличные (наземные – регулируемые/нерегулируемые) и внеуличные (надземные/подземные) пешеходные переходы на подходах к образовательной организации;

- дислокация существующих дорожных знаков и дорожной разметки;

- другие технические средства организации дорожного движения;

- направление движения транспортных средств по проезжей части;

- направление безопасного маршрута движения детей.

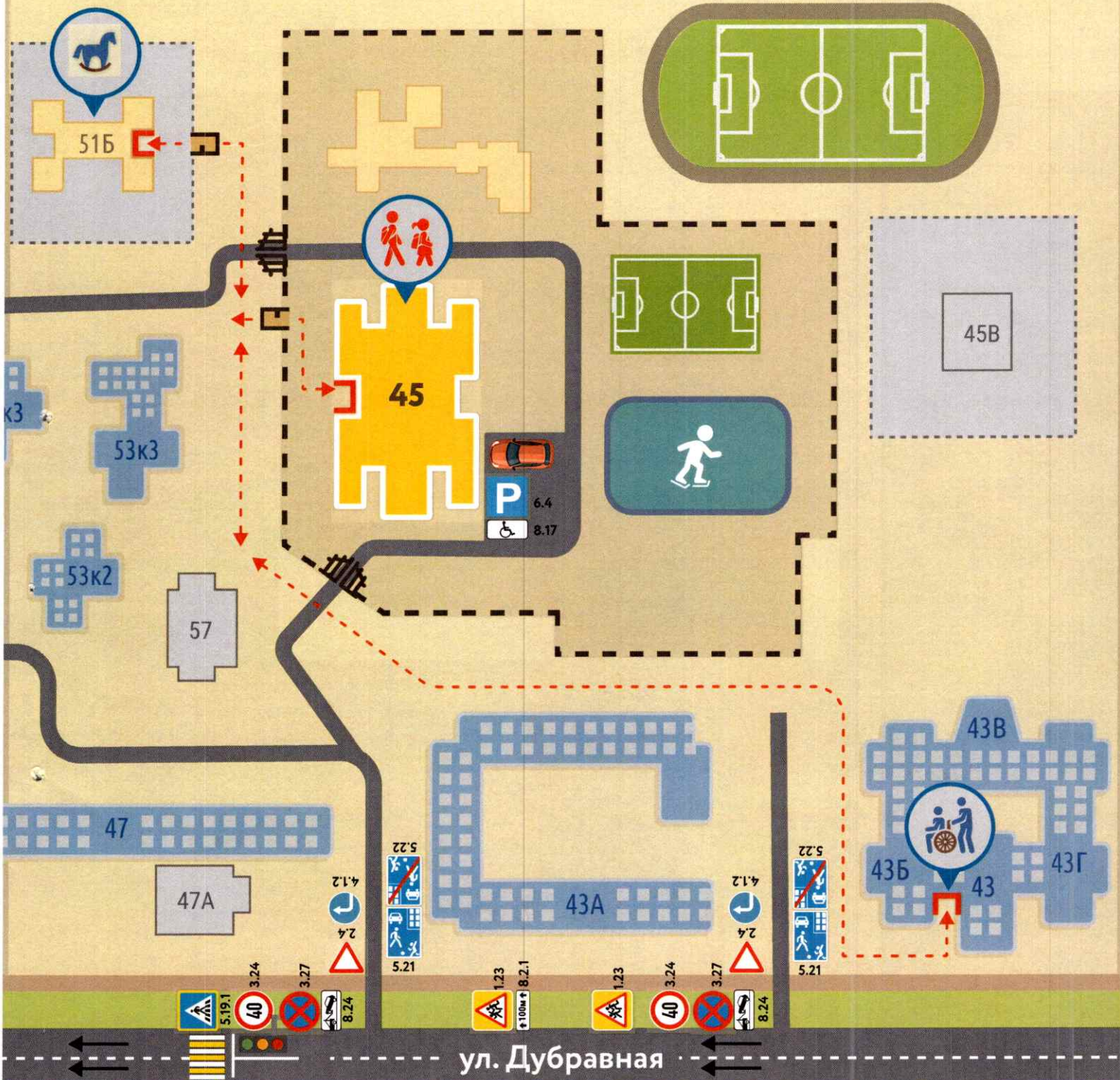
3. На схеме указано расположение остановок маршрутных транспортных средств и безопасные маршруты движения детей от остановочного пункта к образовательной организации и обратно;

4. При наличии стоянки (парковочных мест) около образовательной организации, указывается место расположение и безопасные маршруты движения детей от парковочных мест к образовательной организации и обратно.

К схеме (в случае необходимости) должен быть приложен план мероприятий по приведению существующей организации дорожного движения к организации дорожного движения, соответствующей нормативным техническим документам, действующим в области дорожного движения, по окончании реализации которого готовится новая схема.



3. Маршруты движения организованных групп обучающихся от МБОУ «Школа №150» г.Казань до МАДОУ №131 и Центра реабилитации инвалидов "Восхождение"



25 жилая застройка

проезжая часть

тротуар

Центр реабилитации инвалидов "Восхождение"

МАДОУ №131

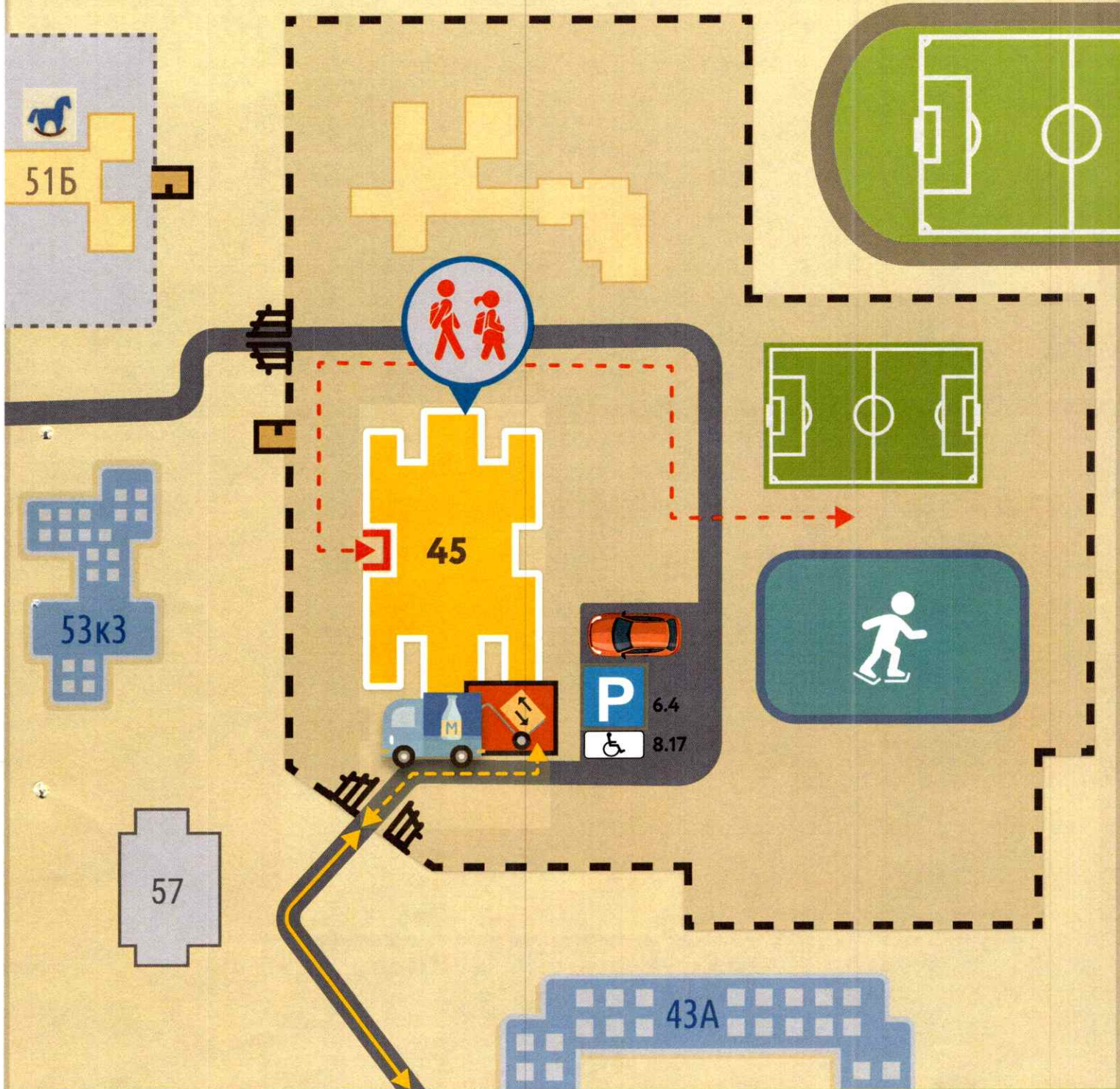
ворота
 калитка

рекомендуемое направление движения обучающихся

Муниципальное бюджетное общеобразовательное учреждение «Средняя общеобразовательная русско-татарская школа №150» Приволжского района города Казани
420138, Республика Татарстан, г. Казань, ул. Дувранная, д. 45



4. Пути движения транспортных средств к местам разгрузки/погрузки и рекомендуемые безопасные пути передвижения обучающихся по территории МБОУ «Школа №150» г.Казань



въезд/выезд грузовых транспортных средств



место разгрузки/погрузки



движение грузовых транспортных средств по территории МБОУ «Школа №150» г.Казань



грузовое транспортное средство



движение учащихся по территории МБОУ «Школа №150» г.Казань



Муниципальное бюджетное общеобразовательное учреждение «Средняя общеобразовательная русско-татарская школа №150» Приволжского района города Казани
420138, Республика Татарстан, г. Казань, ул. Дубравная, д. 45

**II. Информация об обеспечении безопасности перевозок детей
специальным транспортным средством (автобусом).**

(автобуса в наличии нет)

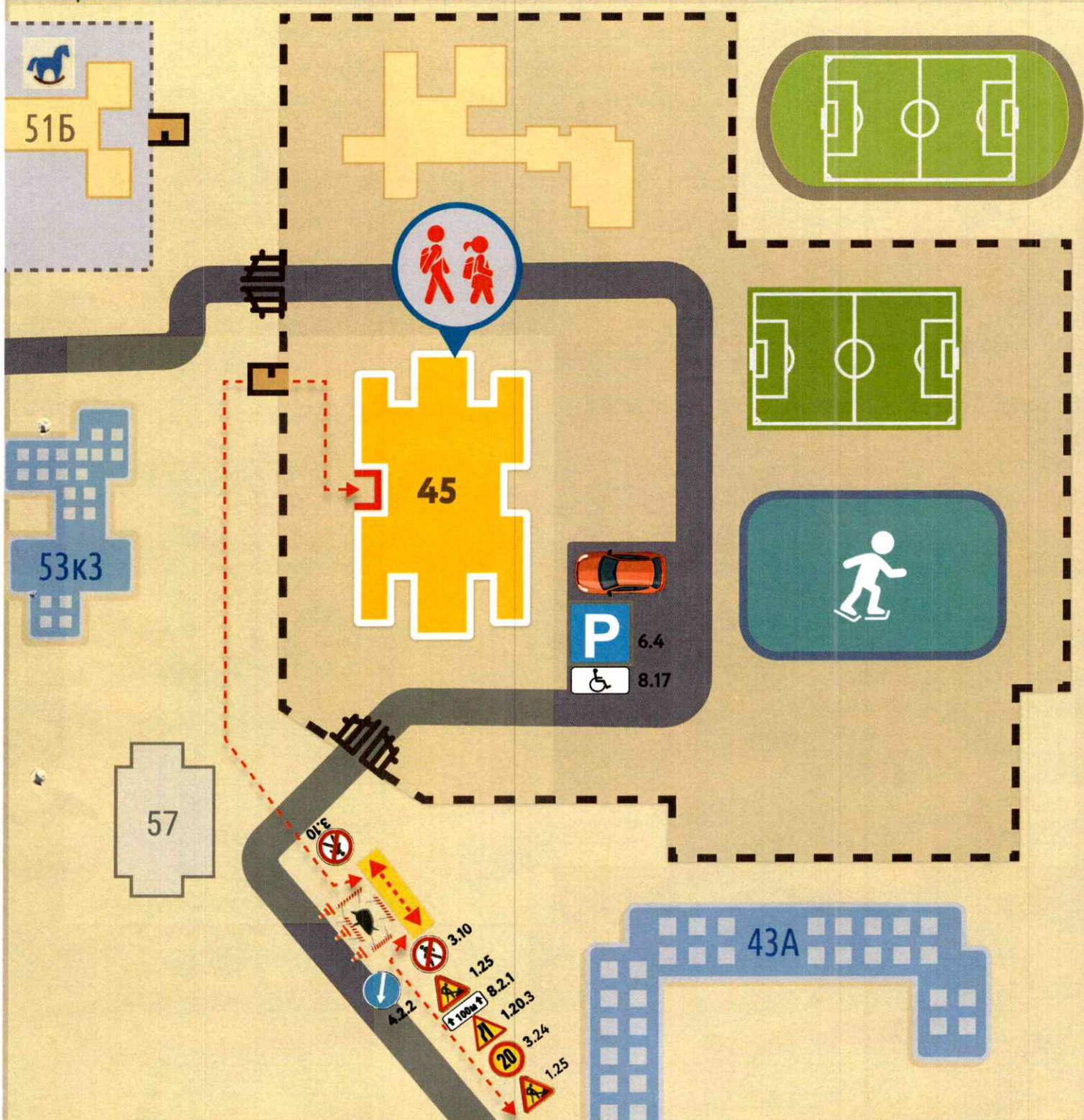
2. Маршрут движения автобуса образовательной организации


МБОУ «Школа№150» перевозка детей специальным транспортным средством на экскурсии, спортивные соревнования, в лагеря, к месту сдачи государственной аттестации и единого государственного экзамена перевозка детей не осуществляется.




Приложение

План-схема пути движения транспортных средств и детей при проведении дорожных ремонтно-строительных работ вблизи МБОУ «Школа №150» г.Казань



 временная пешеходная дорожка

 рекомендуемое движение пешеходного потока



Муниципальное бюджетное общеобразовательное учреждение «Средняя общеобразовательная русско-татарская школа №150»
Приволжского района города Казани
420138, Республика Татарстан, г. Казань, ул. Дубравная, д. 45